

Provincie : ANTWERPEN
 Arrondissement : TURNHOUT
 Gemeente : WESTERLO
 Deelgemeente : ZOERLE-PARWIJS - " De Schietboom "
 Sectie : A - 3° afdeling
 Nummer : 349z deel

COORDINATEN EIGENDOMSGRENZEN

Puntnr.	X	Y
500	514.372	654.029
501	509.409	683.730
502	521.105	685.634
503	526.060	655.982
















OPMETINGSPLAN

lot 11 der goedgekeurde verkaveling 137/0687(02) d.d. 27.02.2006

Schaal : 1/500

OPPERVLAKTE : 03 a 57 ca

LEGENDE

-  veelhoekspunt
-  BP bestaande scheidingspaal
-  NP nieuwe scheidingspaal
-  Ybs ijzeren buis
-  IP inspectieput rioleringsstelsel
-  straatkolk
-  BK brandkraan
-  OVP openbare verlichtingspaal
-  afsluiting draad met betonpalen
-  afsluiting draad met houten palen
-  afsluiting betonplaten
-  constructie
-  gebouw
-  rijweg in betonstraatstenen
-  perceelsgrens
-  kadastrale grens
-  ontworpen infrastructuur
-  zone in te lijven bij het openbaar domein van de gemeente Westerlo



Aldus opgemeten, afgepaald en in plan gebracht door ondergetekende, Klaus Raeymaekers, landmeter - expert beëdigd door de Rechtbank van Eerste Aanleg van Turnhout Inschrijvingsnummer LAN 04 0111

Beerse, 12 december 2006

Studiebureel RAEYMAEKERS bvba
 Pastoriestraat 6
 2340 BEERSE

Tel. : 014 / 61 70 08
 Fax : 014 / 61 72 46